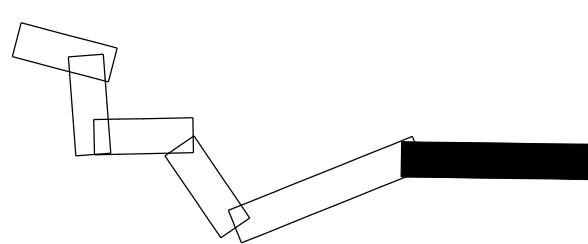








Legen

- |      |   |
|------|---|
| 2001 | hranice lomových bodů - Správa železnic, s.o. |
| 4001 | hranice lomových bodů - Dočasný zábor do 1 r  |

- 39,5 staničení stávající trati
- 545 stávající body ZVS
- 545 stávající body ZVS zničené stavbou
- 2 body koordinačního vytyčovacího výkresu SO 01-

Náležitosti a přenosné opodstatnění právnickým předpisům a písemně domluveným podmínkám s objednatelém																																		
Jiná ověření: Císto ověření: 5/2025 Datum ověření: 3.2.2025	Paré:																																	
Orientační schéma:	Razítko oprávněné osoby:																																	
																																		
Podpis: _____ Datum: _____																																		
<table border="1" style="width: 100%; border-collapse: collapse;"> <thead> <tr> <th style="width: 25%;">Revize:</th> <th style="width: 25%;">Datum:</th> <th style="width: 25%;">Popis:</th> <th style="width: 25%;">Kontroloval:</th> </tr> </thead> <tbody> <tr><td>*</td><td>-</td><td>-</td><td>-</td></tr> <tr><td>*</td><td>-</td><td>-</td><td>-</td></tr> <tr><td>*</td><td>-</td><td>-</td><td>-</td></tr> <tr><td>*</td><td>-</td><td>-</td><td>-</td></tr> <tr><td>*</td><td>-</td><td>-</td><td>-</td></tr> </tbody> </table>		Revize:	Datum:	Popis:	Kontroloval:	*	-	-	-	*	-	-	-	*	-	-	-	*	-	-	-	*	-	-	-									
Revize:	Datum:	Popis:	Kontroloval:																															
*	-	-	-																															
*	-	-	-																															
*	-	-	-																															
*	-	-	-																															
*	-	-	-																															
<table border="1" style="width: 100%; border-collapse: collapse;"> <tr> <td style="width: 25%;">Stavebník/Investor:</td> <td style="width: 45%;">Správa železnic, státní organizace</td> <td rowspan="3" style="width: 30%; text-align: center;">   <b>SPRÁVA ŽELEZNIC</b> </td> </tr> <tr> <td>Adresa:</td> <td>Děložná 1003/7, 110 00 Praha 1</td> </tr> <tr> <td>Zástupce investora:</td> <td>Oblastní ředitelství Ústí nad Labem</td> </tr> <tr> <td>Adresa:</td> <td>Železničská 1386/31, Ústí nad Labem</td> <td></td> </tr> </table>		Stavebník/Investor:	Správa železnic, státní organizace	 <b>SPRÁVA ŽELEZNIC</b>	Adresa:	Děložná 1003/7, 110 00 Praha 1	Zástupce investora:	Oblastní ředitelství Ústí nad Labem	Adresa:	Železničská 1386/31, Ústí nad Labem																								
Stavebník/Investor:	Správa železnic, státní organizace	 <b>SPRÁVA ŽELEZNIC</b>																																
Adresa:	Děložná 1003/7, 110 00 Praha 1																																	
Zástupce investora:	Oblastní ředitelství Ústí nad Labem																																	
Adresa:	Železničská 1386/31, Ústí nad Labem																																	
<table border="1" style="width: 100%; border-collapse: collapse;"> <tr> <td style="width: 25%;">Zhotovitel objektu:</td> <td style="width: 45%;">Hrdlička spol. s r.o.</td> <td rowspan="3" style="width: 30%; text-align: center;">   <b>HRTLÍČKA</b>            spol. s r. o.         </td> </tr> <tr> <td>Adresa:</td> <td>Ea Lužinami 1084/33, 155 00 Praha 5 - Stodůlky</td> </tr> <tr> <td>Kontakt:</td> <td>Ze info@hrdlicka.cz</td> </tr> </table>		Zhotovitel objektu:	Hrdlička spol. s r.o.	 <b>HRTLÍČKA</b> spol. s r. o.	Adresa:	Ea Lužinami 1084/33, 155 00 Praha 5 - Stodůlky	Kontakt:	Ze info@hrdlicka.cz																										
Zhotovitel objektu:	Hrdlička spol. s r.o.	 <b>HRTLÍČKA</b> spol. s r. o.																																
Adresa:	Ea Lužinami 1084/33, 155 00 Praha 5 - Stodůlky																																	
Kontakt:	Ze info@hrdlicka.cz																																	
<table border="1" style="width: 100%; border-collapse: collapse;"> <tr> <td style="width: 50%;">Hlavní projektant (HIP): Ing. Pavel Hauslíd</td> <td style="width: 50%;">Specialista: Ing. Martin Klečka</td> </tr> </table>		Hlavní projektant (HIP): Ing. Pavel Hauslíd	Specialista: Ing. Martin Klečka																															
Hlavní projektant (HIP): Ing. Pavel Hauslíd	Specialista: Ing. Martin Klečka																																	
<table border="1" style="width: 100%; border-collapse: collapse;"> <tr> <td style="width: 30%;">Název stavby/akce:</td> <td style="width: 40%;">Cyklická obnova trakčního vedení v úseku Řehlovice – Úpořiny</td> <td style="width: 30%;">Označení investora: S65023</td> </tr> <tr> <td>Název části:</td> <td>Geodetická část</td> <td>Zakázka: E650-S-3201/2</td> </tr> <tr> <td>Název objektu/dílčí části:</td> <td>Návrh vytyčovací sítě Koordinační vytyčovací výkres Obvod stavby</td> <td>Označení účasti: 02/21</td> </tr> <tr> <td>Název přílohy:</td> <td></td> <td>Označení objektu/komplexu: E5.3 E5.4 E5.5</td> </tr> <tr> <td>Název dílí části přílohy:</td> <td></td> <td>Číslo přílohy (typ/požad.): 1/</td> </tr> <tr> <td>Odpovědný projektant:</td> <td>Zpracovatel přílohy:</td> <td>Měřítko: 1:1000</td> </tr> <tr> <td>Ing. Pavel Hauslíd</td> <td>Bc. Roman Slapničká</td> <td>Formáty: 10 x A4</td> </tr> <tr> <td>Kraj:</td> <td>Katastrální území:</td> <td>TUDU:</td> </tr> <tr> <td>Ústecký</td> <td>viz textová část</td> <td>viz textová část</td> </tr> <tr> <td colspan="2"></td> <td>Stupeň dokumentace: PD</td> </tr> <tr> <td colspan="2"></td> <td>Smluvní datum zpracování: 02/21</td> </tr> </table>		Název stavby/akce:	Cyklická obnova trakčního vedení v úseku Řehlovice – Úpořiny	Označení investora: S65023	Název části:	Geodetická část	Zakázka: E650-S-3201/2	Název objektu/dílčí části:	Návrh vytyčovací sítě Koordinační vytyčovací výkres Obvod stavby	Označení účasti: 02/21	Název přílohy:		Označení objektu/komplexu: E5.3 E5.4 E5.5	Název dílí části přílohy:		Číslo přílohy (typ/požad.): 1/	Odpovědný projektant:	Zpracovatel přílohy:	Měřítko: 1:1000	Ing. Pavel Hauslíd	Bc. Roman Slapničká	Formáty: 10 x A4	Kraj:	Katastrální území:	TUDU:	Ústecký	viz textová část	viz textová část			Stupeň dokumentace: PD			Smluvní datum zpracování: 02/21
Název stavby/akce:	Cyklická obnova trakčního vedení v úseku Řehlovice – Úpořiny	Označení investora: S65023																																
Název části:	Geodetická část	Zakázka: E650-S-3201/2																																
Název objektu/dílčí části:	Návrh vytyčovací sítě Koordinační vytyčovací výkres Obvod stavby	Označení účasti: 02/21																																
Název přílohy:		Označení objektu/komplexu: E5.3 E5.4 E5.5																																
Název dílí části přílohy:		Číslo přílohy (typ/požad.): 1/																																
Odpovědný projektant:	Zpracovatel přílohy:	Měřítko: 1:1000																																
Ing. Pavel Hauslíd	Bc. Roman Slapničká	Formáty: 10 x A4																																
Kraj:	Katastrální území:	TUDU:																																
Ústecký	viz textová část	viz textová část																																
		Stupeň dokumentace: PD																																
		Smluvní datum zpracování: 02/21																																
(Seznam měřičů)      (Seznam autorizovaných)      (Seznam)      (Podpis)      (Mnoho)      (Příloha)																																		
(Prostor pro další informace)																																		